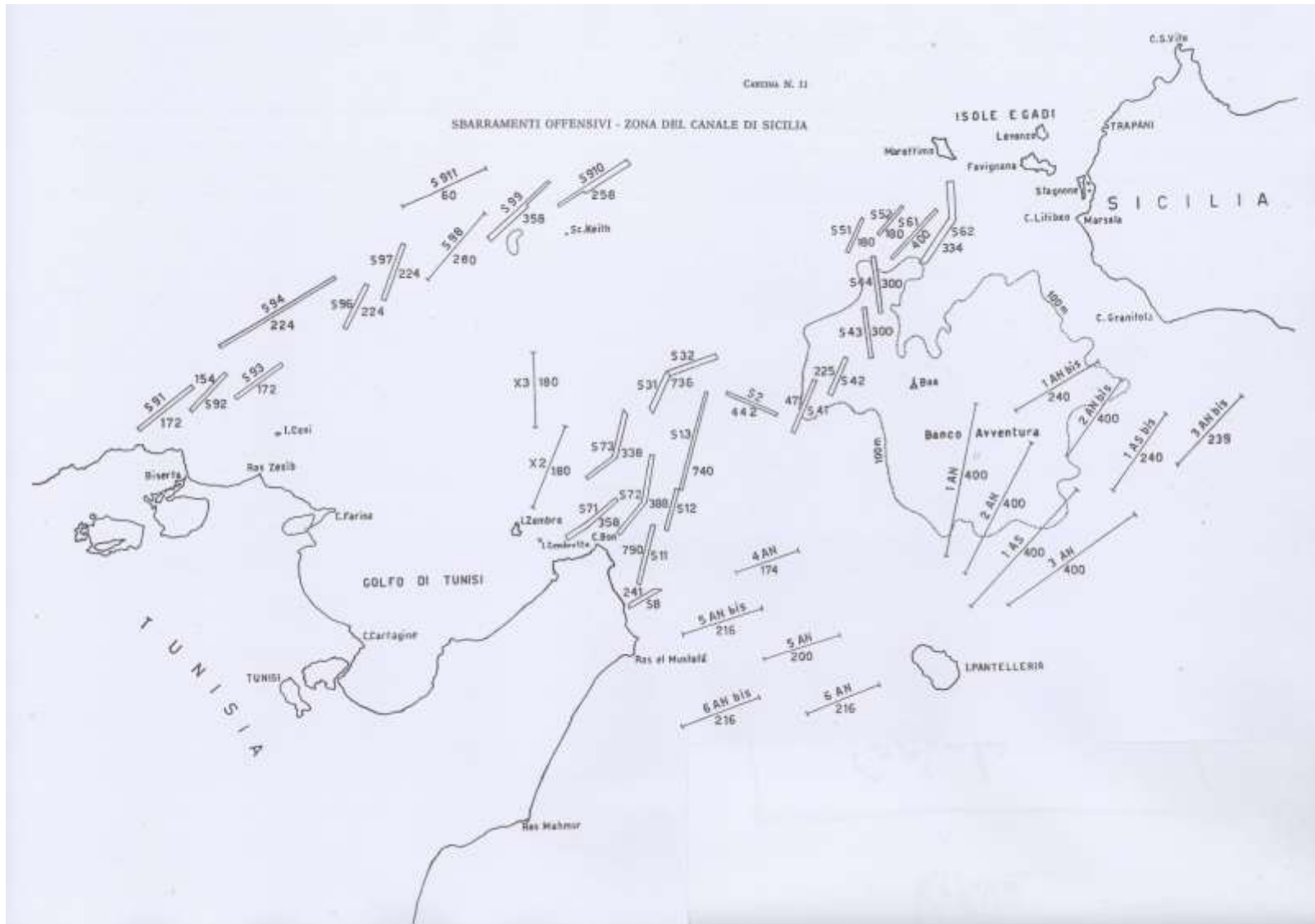


Sperrung der Straße von Sizilien gegen Malta-Konvois



	1940
Mai	2 AN – 2 AN bis
Jun	1 AS – 1 AS bis
Jul	3 AN – 3 AN bis – 5 AN
Aug	5 AN bis – 6 AN – 6 AN bis
Sep	
Okt	4 AN
Nov	
Dez	
	1941
Jan	X2 – X3
Feb	
Mrz	
Apr	S11 – S12 – S13
Mai	
Jun	S2
Jul	S31 – S32
Aug	S41 – S42 – S43 – S44
Sep	
Okt	
Nov	
Dez	
	1942
Jan	
Feb	
Mrz	
Apr	S51 – S52
Mai	
Jun	
Jul	
Aug	
Sep	S61
Okt	S71 – S72 – S73 – S8
Nov	S91 – S92 – S96
Dez	S97 – S93 – S94
	1943
Jan	S98 – S99 – S62
Feb	S910 – S911
Mrz	
Apr	
Mai	

Italienische Minenlegungen

1 AS	400	Juni 1940
1 AS bis	240	Juni 1940
1 AN	400	07.06.1940
1 AN bis	240	07.06.1940
2 AN	400	08.06.1940
2 AN bis	400	08.06.1940
3 AN	400	03.07.1940
3 AN bis	239	03.07.1940
4 AN	174	Juli 1940
5 AN	200	09.08.1940
5 AN bis	216	09.08.1940
6 AN	216	10.08.1940
6 AN bis	216	10.08.1940
7 AN	394	06.08.1940
X 2	180	07.01.1941
X 3	180	08.01.1941
S 11	790	20.04.1941
S 12	"	24.04.1941
S 13	740	April 1941
S 2	442	28.06.1941
S 31 - S 32	736	07.07.1941
S 41	471	12.08.1941

S 42	225	16.08.1941
S 43	300	19.08.1941
S 44	300	23.08.1941
S 51	180	April 1942
S 52	180	April 1942
S 61	402	02.10.1942
S 62	474	08.02.1943
S 71	358	14.10.1942
S 72	288	29.10.1942
S 73	288	04.11.1942
S 8	241	08.11.1942
S 91	172	30.11.1942
S 92	154	30.11.1942
S 93	172	05.12.1942
S 94	463	12.12.1942
S 96	224	30.11.1942
S 97	224	03.12.1942
S 98	366	20.01.1943
S 99	358	24.01.1943
S 910	358	30.01.1943
S 911	60	20.02.1943
S 101	384	27.02.1943
	13.845	

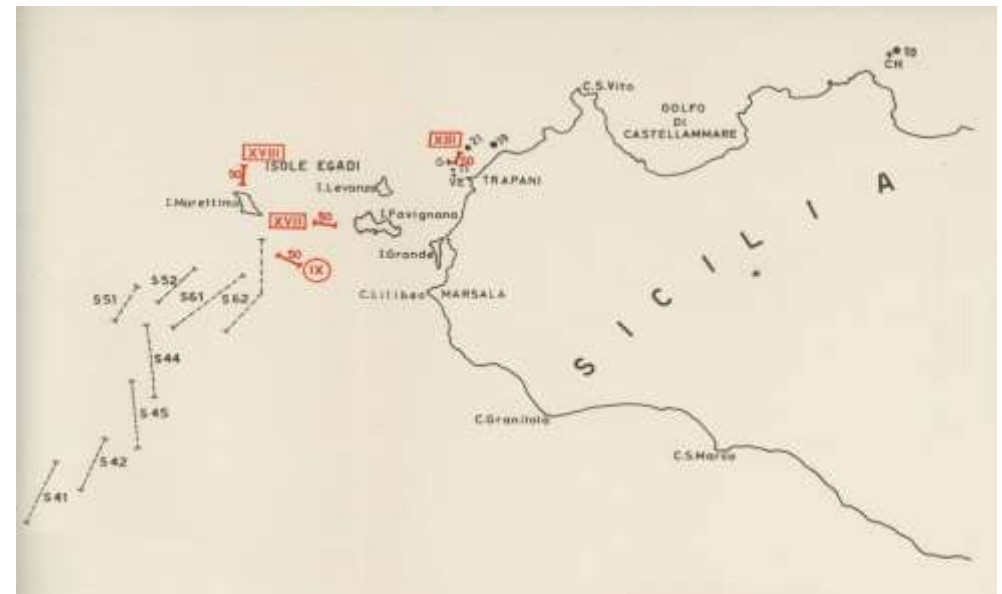
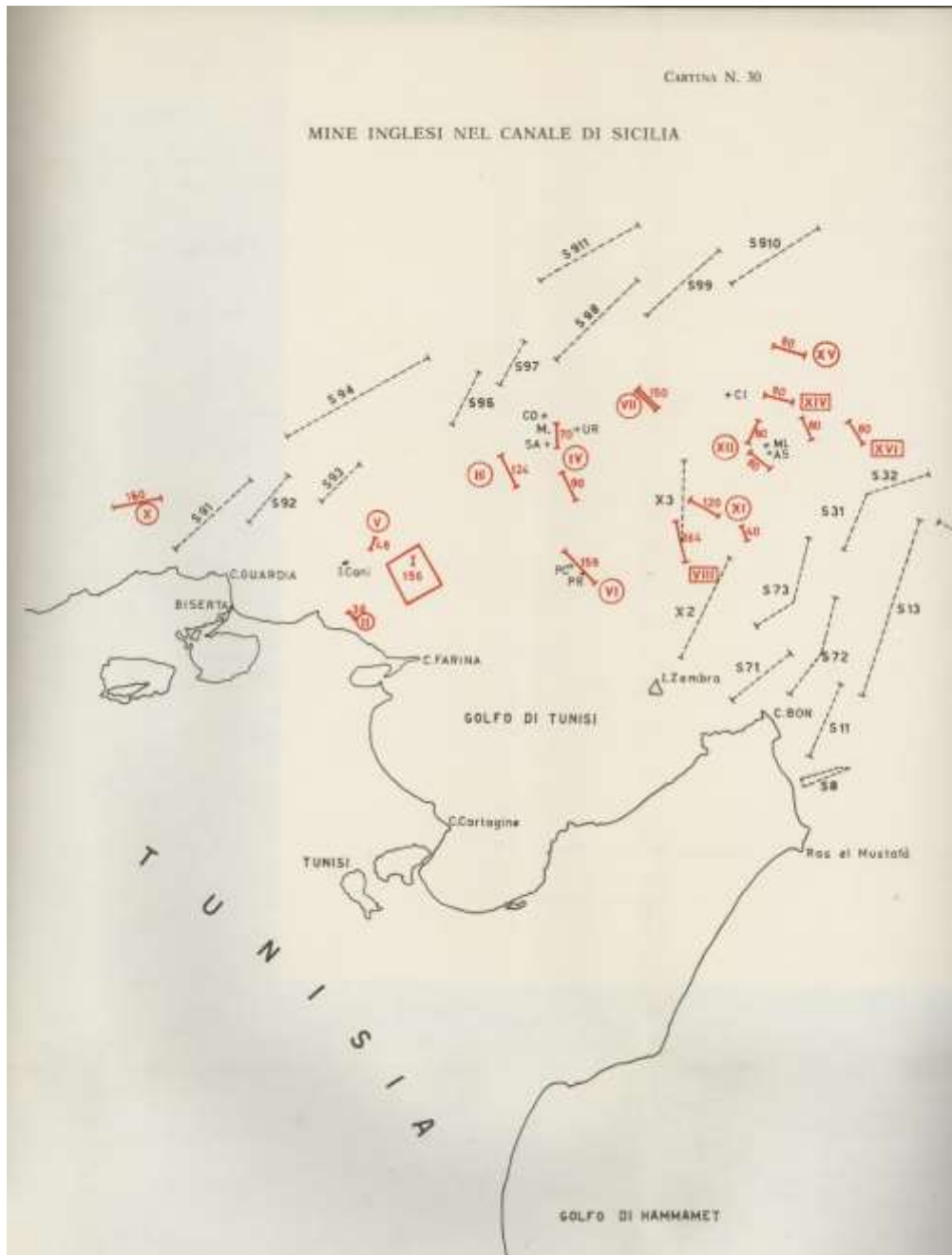
Verluste auf italienischen Sperren

Datum	Nat	Typ	Name	Tonn	Erfolg	Ort	Sperre
11.06.1940	gr	-D	Makis	3546	+	15sm N Pantellaria	Sperre 1 AN
11.06.1940	gr	-D	Zinovia	2975	+	20sm N Pantellaria	Sperre 2 AN
23.08.1940	br	DD	Hostile	1340	+	36.53n 11.19e	Sperre 5 AN bis
10.01.1941	ca	DD	Gallant	1335	=	36.27n 12.11e	Sperre 6 AN
02.05.1941	br	-D	Parracombe	4702	+	Kap Bon, Tunesien	Sperre S 1
03.05.1941	br	SS	Usk	540	+	Kap Bon, Tunesien	Sperre S 1
22.08.1941	br	-D	Durham	10893	=	W Pantellaria	Sperre 5 AN
26.10.1941	Br	SS	Tetrarch	1575	+	Kap Granditola, Sizil.	Sperre 2 AN bis
03.08.1943	am	-DT	Yankee Arrow	8046	=	Kap Bon, Tunesien	Sperre S 72
22.09.1943	am	-D	Richard Olney	7191	\$	37.25n 09.54e	Sperre S 9
01.10.1943	am	-D	Metapan	4736	+	37.22n 10.37e	Sperre X 3
06.11.1943	fr	AK	Surville	2318	+	8sm SE Kap Bon	Sperre S 11

Eigene Verluste

10.12.1940	it	-DT	Maragona	5257	+	36.13n 11.59e	Sperre 7 AN
20.05.1941	it	-D	Zeffiro	5165	+	5.8nm 130° Kap Bon	Sperre S.11
27.08.1942	it	-D	Paolina	4894	+	6nm 131° Kap Bon	Sperre S.11
03.12.1942	dt	-D	Menes	5609	+	9.5nm 264° Cani Is.	Sperre S.92

Sperrung der Straße von Sizilien durch britische Minenfelder



Position	Datum	Nat	Schiff/Boot	Zahl	M	Ort
I	29.11.1942	br	Manxman	156	M	7sm E Cani Is.
II	08.12.1942	br	Rorqual	36	M	5sm S Cani Is.
III	07.01.1943	br	Welshman	124	M	Skerki Kanal
IV	09.01.1943	br	Abdiel	160	M	Skerki Kanal
V	17.01.1943	br	Rorqual	24	M	3sm 69° Cani Is.
V	18.01.1943	br	Rorqual	24	M	5sm 75° Cani Is.
VI	30.01.1943	br	Welshman	158	M	Skerki Kanal
VII	03.02.1943	br	Abdiel	150	M	Skerki Bank
VIII	07.02.1943	br	Abdiel	164	M	SE Marettime Is (X 2-3)
IX	24.02.1943	br	Rorqual	50	M	5.4 sm SE Marettime
X	27.02.1943	br	Abdiel	160	M	N Ras el Koran
XI	05.03.1943	br	Abdiel	160	M	10sm E Kap Bon
XII	08.03.1943	br	Abdiel	160	M	30sm N Kap Bon
XIII	22.03.1943	br	Rorqual	50	M	38.03n 12.30e (Trapani)
XIV	05.04.1943	br	Abdiel	160	M	Skerki Bank
XV	07.04.1943	br	Abdiel	80	M	N Skerki Bank
XVI	07.04.1943			80	M	
XVII	22.04.1943	br	Rorqual	50	M	W Favignana Is.
XVIII	30.04.1943	br	Rorqual	50	M	N Marettime Is.

Verluste auf britischen Sperren

DAT	NAT	MINENLEGER	WAF	Position	NAT	TYP	NAME	TONN	ERF	ORT
01.12.1942	br	Manxman	M	Pos. I	it	-M/P	Città di Trapani	2467	+	11nm E Cani Is.
05.12.1942	br	Manxman	M	Pos. I	dt	AH	Graz ex Ares	1870	+	6nm SE Cani Is.
23.12.1942	Br	Rorqual	M	Pos. V	it	-M	Ersilia	370	+	40nm 62° Bizerta
09.01.1943	br	Abdiel	M	Pos. IV	it	DD	<i>Corsaro</i>	1645	+	vor Tunis
09.01.1943	br	Abdiel	M	Pos. IV	it	DD	<i>Maestrale</i>	1440	=	vor Tunis
18.01.1943	br	Rorqual	M	Pos. V	dt	-M	Ankara	4768	+	37.24n 10.18e
30.01.1943	br	Rorqual	M	Pos. V	it	-D	Parma x fr Villiers	2448	+	20nm vor Tunis
31.01.1943	br	Welshman	M	Pos. VI	it	TB	<i>Procellaria</i>	660	+	37.20n 10.37e
31.01.1943	br	Welshman	M	Pos. VI	it	TB	<i>Prestinari</i>	635	+	18nm E Cani Is.
03.02.1943	br	Abdiel	M	Pos. IV	it	TB	<i>Uragano</i>	910	+	37.35n 10.37e
03.02.1943	br	Abdiel	M	Pos. IV	it	DD	<i>Saetta</i>	1205	+	37.35n 10.37e
07.03.1943	br	Abdiel	M	Pos. XI	it	TB	<i>Ciclone</i>	910	+	Zembra Is.
08.03.1943	br	Abdiel	M	Pos. XI	dt	-D	Henri Estier ex fr	1984	+	Zembra Is.
24.03.1943	br	Rorqual	M	Pos. XIII	it	-S	G.19/Giorgio	196	+	W Trapani
24.03.1943	br	Abdiel	M	Pos. XII	it	DD	<i>Malocello</i>	2125	+	30nm N Kap Bon
24.03.1943	br	Abdiel	M	Pos. XII	it	DD	<i>Ascari</i>	1645	+	30nm N Kap Bon
04.04.1943	br	Rorqual	M	Pos. XIII	it	-D	Carbonello A.	1593	--	bei Trapani
05.05.1943	br	Rorqual	M	Pos. XVII	it	-S	Sempre Avanti	135	+	Trapani-Pantellaria

Alliierte Eigenverluste

06.03.1944	br	Manxman	M	Pos. I	am	-D	Virginia Dare	7176	+	37.18n 10.22e
06.03.1944	br	Manxman	M	Pos. I	am	-D	Daniel Chester French	7200	+	37.18n 10.22e
09.03.1944	br	Rorqual	M	Pos. XIII	am	-D	Clark Mills	7176	\$	37.18n 10.13e